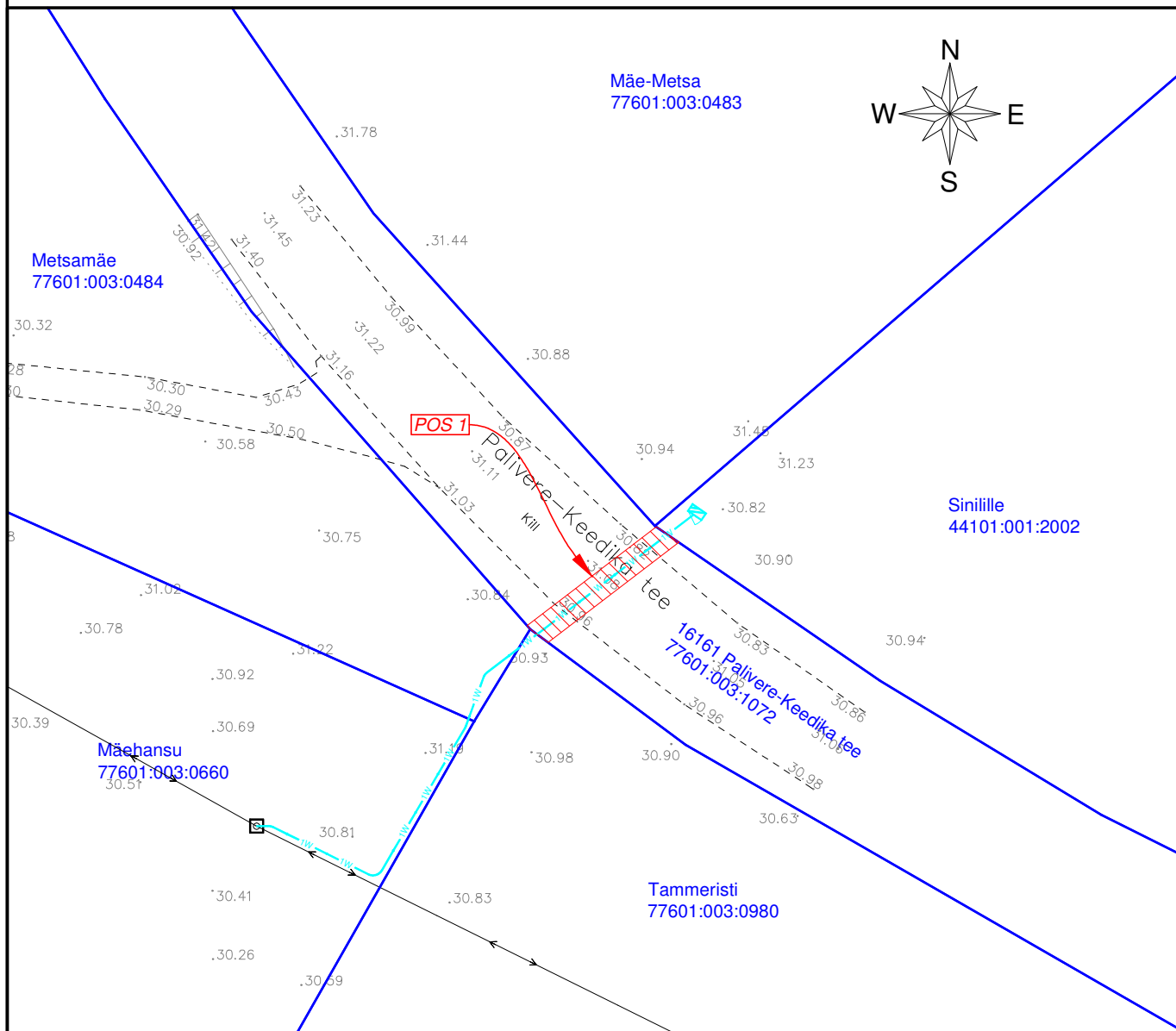





# ISIKLIKU KASUTUSÕIGUSE SEADMISE PLAAN

IKÕ ala Pos nr (plaanil)	Kinnistu registriosa nr	Katastriüksuse tunnus, nimi ja sihtotstarve	IKÕ ala pindala m <sup>2</sup>
Pos 1	14409550	77601:003:1072; 16161 Palivere-Keedika tee; transpordimaa	25



-  - IKÕ seadmise ala
-  - Katastriüksuse piirid
-  - Projekteeritud tehnovõrk - maa-alune elektrikaabelliin (pikkus 13 m)

Projekti nimetus / asukoht Sinilille kinnistu liitumine elektrivõrguga Vidruka küla, Lääne-Nigula vald, Läänemaa			Töö nr JT2999
Koostaja Draftit OÜ	Mõõtkava 1:500	Leht / formaat A4	Kuupäev 20.11.2024